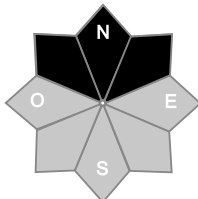
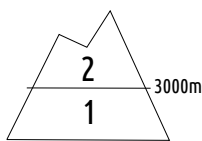




Estimation des risques pour le :

JEUDI 21 MAI

FORT REDOUX



Au-dessus de 3000m indice de risque limité, plus bas indice faible.

**Départs spontanés :** rares départs en neige humide à cause du redoux.

**Déclenchements provoqués :** rares plaques friables résiduelles dans les plus hautes pentes du massif.

Indices de risque : 5 très fort - 4 fort - 3 marqué - 2 limité - 1 faible -- En noir : les pentes les plus dangereuses

Stabilité du manteau neigeux

Situation avalancheuse typique :



neige humide



neige ventée

**Départs spontanés :** poursuite du redoux avec encore de rares avalanches naturelles de neige humide dans un très large secteur Nord, plus nombreuses au dessus de 3000m dans les plus hautes pentes du massif à cause du redoux qui grimpe encore d'un cran en journée (isotherme 0 °C passe à 4000m ) après un bon regel nocturne. Ces départs concernent surtout l'épaisseur de neige tombée en fin de semaine dernière donnant des avalanches surtout petites et rarement à moyenne Taille 1 à 2 . L'activité sera plus faible dans les pentes ayant déjà bien chauffées les jours précédents (toutes orientations sous 3000m et toutes altitudes en large secteur Sud).

**Déclenchements provoqués :**

- rare plaques friables de taille modeste dans la neige récente encore froide , soit au-dessus de 3200 m au moins et en pentes raides Nord. Partout ailleurs la neige récente est maintenant à minima croutée/humidifiée et elle a même déjà fondue dans de nombreuses pentes.
- Couloirs possible sous le skis en coupant une pente suffisamment raide en neige pourrie par le redoux. Déclenchant alors de petites avalanches.

**Autres :** chute de corniches possibles, les ponts de neige sur les torrents sont fragiles.

Qualité de la neige

**Enneigement :** Déficitaire pour la saison à cause de la chaleur durablement excessive ce printemps. La chaleur estivale qui va s'installer durablement pour les jours à venir va siffler la fin de cette saison 25/26

**Limite skiable :** vers 2100 m en nord, 2400 m en sud en pente douce, bien plus haut en pente sud raide.

**Qualité de la neige** Bon regel au réveil jeudi matin après une nuit claire. Neige de névé sous 2500m. Au dessus, neige de printemps bien portante puis rapidement bien humide avec la chaleur attendue. Plus haut que 2800/3000 et en plein Nord neige croutée le matin devenant humide/collante . Il faut aller en plein Nord au dessus de 3200/3300m pour trouver encore un peu de neige froide et ventée. Avec le redoux qui gagne en altitude en journée ces quelques restes de neige froide deviennent à leur tour collants jusqu'à 3400/3500 m au moins.

Aperçu météo pour le jeudi 21 mai

nuit



matin



après-midi



soir

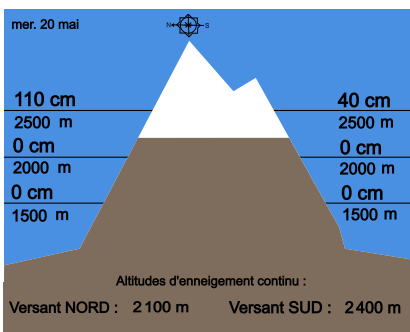


Ciel clair ou à peine voilé le matin, cumulus en journée. Avec le redoux qui gagne la chaleur devient remarquable pour la saison à toutes altitudes.

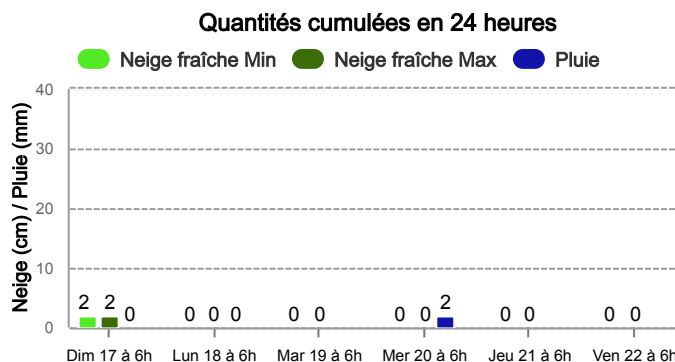
Pluie-Neige

Iso 0 °C	3300 m	3900 m	4000 m	4100 m
Vent 2500 m	↓ 10 km/h	→ 5 km/h	↘ 10 km/h	↓ 10 km/h
Vent 3500 m	↓ 35 km/h	↓ 20 km/h	↘ 20 km/h	↓ 20 km/h

Épaisseur de neige hors-piste



Précipitations à 1800 m



Tendance du vendredi 22 mai



Indice de risque limité

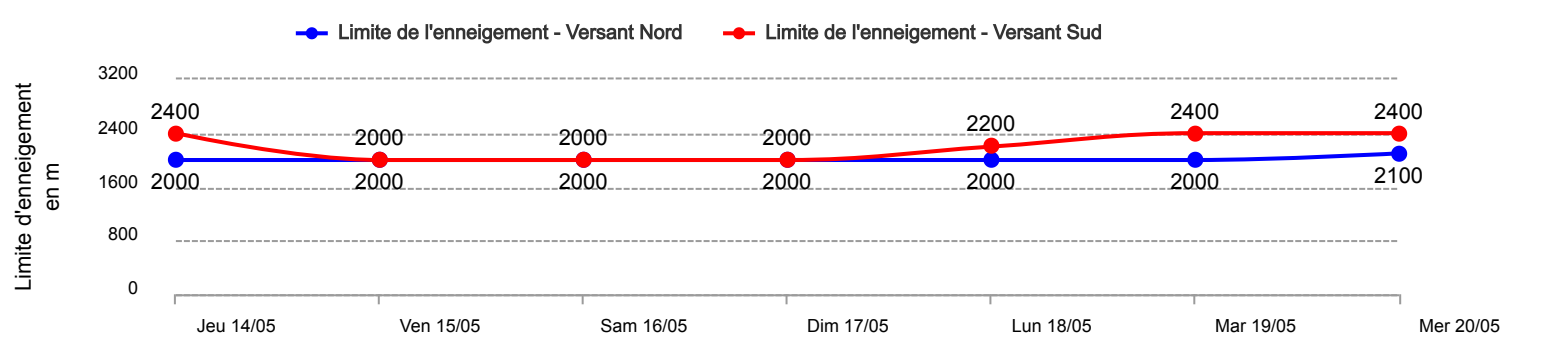
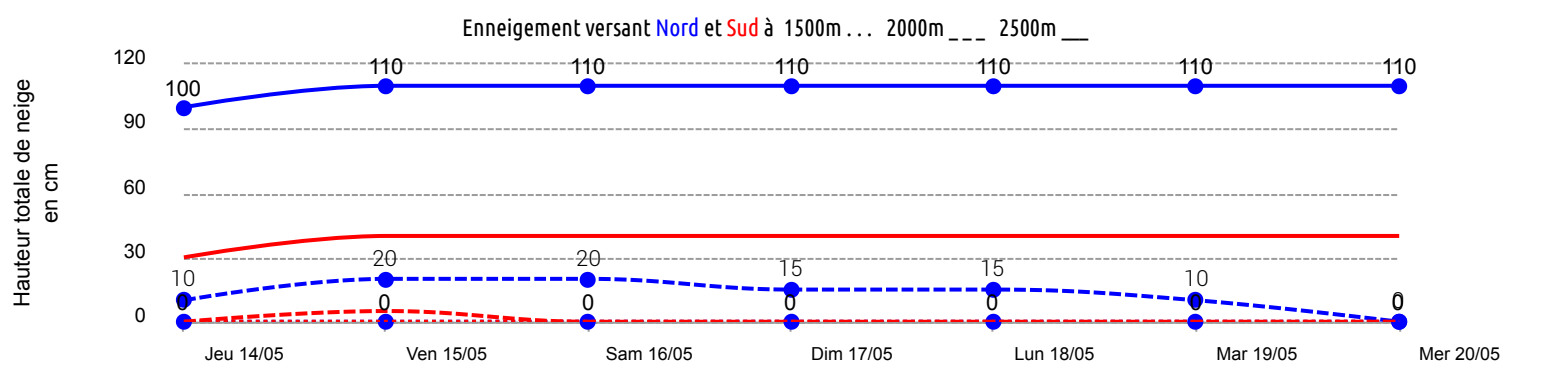
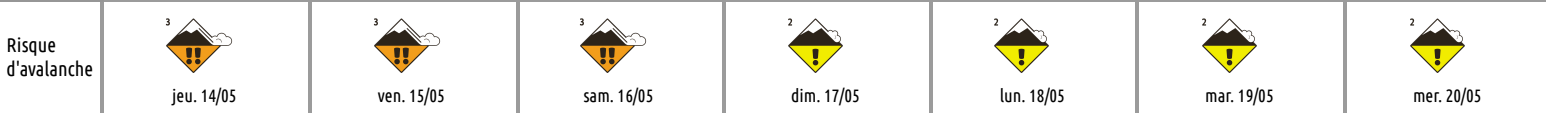
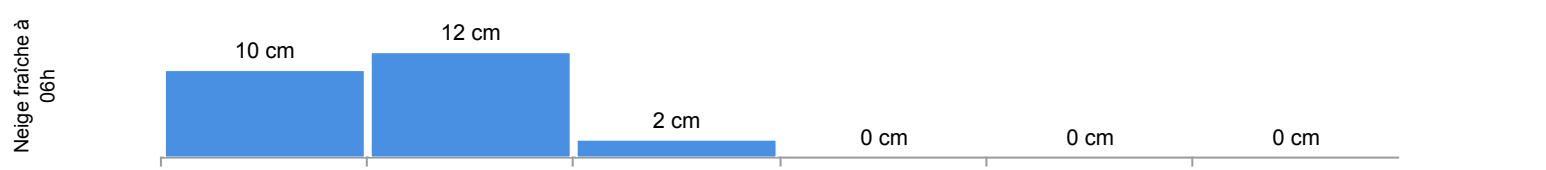
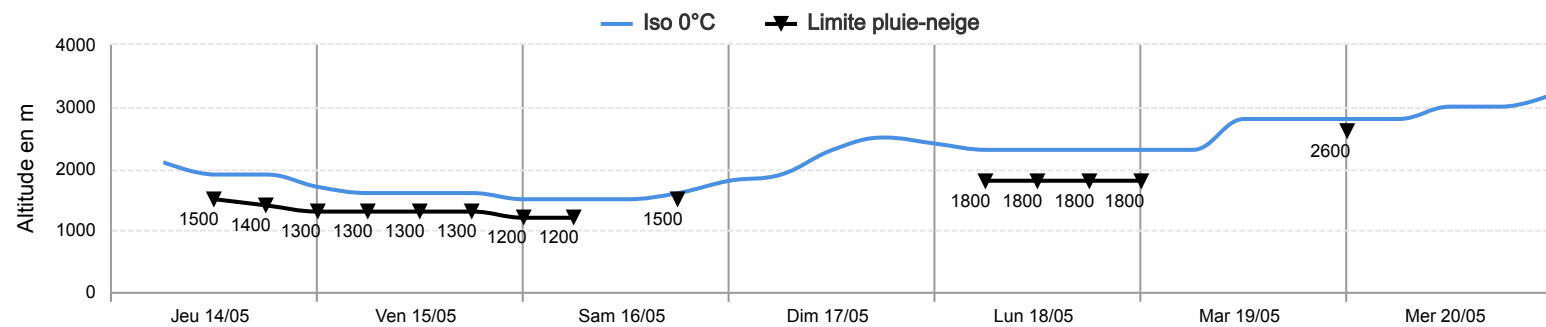
Beau et chaud: les dernières pentes en neige froide ne résisteront pas et vont s'humidifier comme partout ailleurs. Manteau de plus en plus stable avec de moins en moins d'avalanche humides au fil des jours à part à très haute altitude où il pourrait y avoir encore quelques avalanches de fond.

Pour consulter la vigilance en cours, veuillez vous rendre sur le site <https://vigilance.meteofrance.fr/fr>



Conditions nivo-météo des 7 derniers jours

	jeu. 14/05				ven. 15/05				sam. 16/05				dim. 17/05				lun. 18/05				mar. 19/05				mer. 20/05			
	03h	09h	15h	21h	03h	09h	15h	21h	03h	09h	15h	21h	03h	09h	15h	21h	03h	09h	15h	21h	03h	09h	15h	21h	03h	09h	15h	21h
Météo																												
Vent (km/h)	45	45	50	40	35	30	35	40	35	40	30	15	10	10	25	25	30	35	35	35	30	30	35	35	30	30	30	35
à 3500m	→	↗	→	↗	↗	→	↘	↘	↘	↘	↘	↘	↘	→	↗	↗	↗	↗	→	→	↘	↘	↘	↘	→	↘	↘	↘
Vent (km/h)	25	30	35	25	20	15	25	25	25	30	25	10	5	5	15	10	10	15	20	15	10	15	20	15	15	15	15	10
à 2500m	↘	→	↘	↗	↗	→	↘	↘	↘	↘	↘	↘	↘	↗	↗	↗	↗	→	→	→	→	→	→	→	↘	↘	↘	↘



Pour consulter la vigilance en cours, veuillez vous rendre sur le site <https://vigilance.meteofrance.fr/fr>