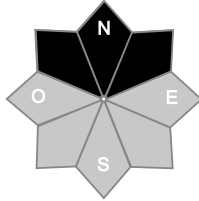
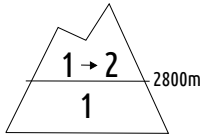




Estimation des risques pour le :

JEUDI 21 MAI

NEIGE DURCIE PAR REGEL A L'AUBE, PUIS POSSIBLE COULEES OU AVALANCHES HUMIDES (PRINCIPALEMENT EN FACES NORD D'ALTITUDE) ...



Altitude, humides...

Au-dessus de 2800m indice de risque faible évoluant en limite, plus bas indice faible.

**Départs spontanés :** En journée ou dès le matin, possibles coulées humides, voire avalanches en faces Nord d'altitude...

**Déclenchements provoqués :** En neige bien humidifiée, possible coulée ponctuelle sous les skis (en pente soutenue)... Pas de risque de plaque a priori...

Indices de risque : 5 très fort - 4 fort - 3 marqué - 2 limité - 1 faible -- En noir : les pentes les plus dangereuses

Stabilité du manteau neigeux

Situation avalancheuse typique :



neige humide

Net redoux en journée. Regel au matin, puis rapide humidification, un peu d'activité printanière possible, notamment en faces Nord d'altitude... Enfin très rare neige froide en plein Nord de haute montagne ?

**Départs spontanés :** A la faveur du net redoux ensoleillé, la neige récente peut s'humidifier plus en profondeur. On s'attend à de possibles coulées humides ponctuelles ou petites avalanches (en pentes raides, près des rochers, notamment).

Pas mal de pentes ont déjà "bougé", il reste davantage de neige mobilisable en faces Nord d'altitude, entre 2800 et 3400m environ...

**Déclenchements provoqués :** En neige bien humidifiée et pente raide, possible coulée humide ponctuelle sous les skis... La neige plus récente glissant sur d'anciennes surfaces denses.

Neige froide sèche seulement en plein Nord raide au dessus de 3400m environ, mais il n'y aurait plus de risque de plaques..

**Autres :** Des surfaces croustées ou durcies par regel à l'aube et à l'ombre. En journée neige devenant trop humide, "attrapant" les skis...

Qualité de la neige

**Qualification de l'enneigement :** Le manteau neigeux reste bon pour la saison en combes froides d'altitude, vers hauts couloirs/ glaciers, grâce aux épisodes frais du début de mois... En revanche la fonte s'est récemment accélérée en Sud et en bas du massif... La neige de névé réapparaît davantage...

**Limites skiables :** Vers 2000/2500m environ, plus haut en Sud raide...

**Qualité de la neige jeudi :** Assez bon regel nocturne, neige croustée à durcie/béton. En journée très rapide humidification au soleil puis en de nombreux versants. Neige humide puis parfois détrempée, devenant difficile à skier au fil des heures....

Aperçu météo pour le jeudi 21 mai

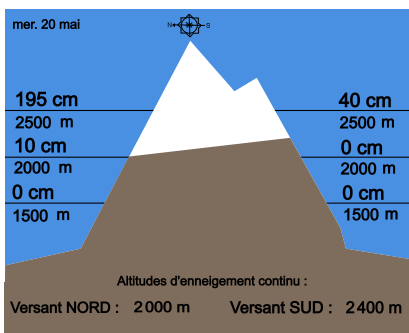
nuit	matin	après-midi	soir

Ciel limpide. Regel de la neige jeudi matin, puis rapide humidification... Grande douceur en pentes ensoleillées !

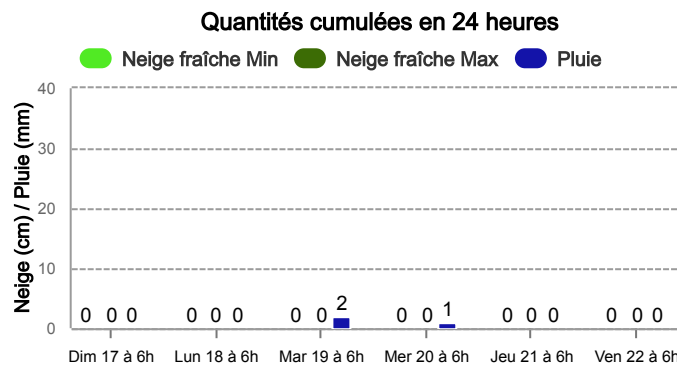
Pluie-Neige

Iso 0 °C	3 600 m	4 000 m	4 000 m	4 100 m
Vent 2500 m	← 15 km/h	← 10 km/h	→ 10 km/h	→ 10 km/h
Vent 3500 m	← 25 km/h	→ 15 km/h	→ 10 km/h	← 15 km/h

Épaisseur de neige hors-piste



Précipitations à 1800 m



Tendance du vendredi 22 mai



Indice de risque limité

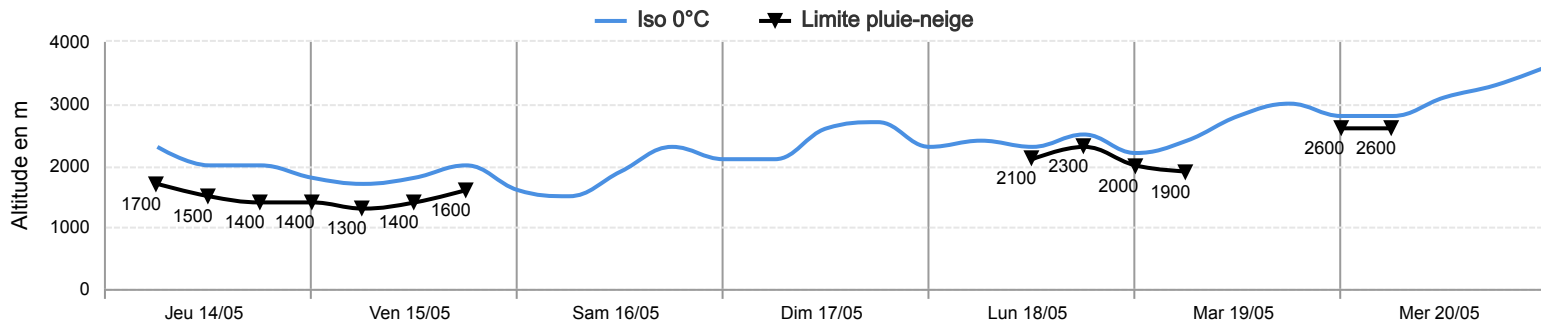
Vendredi il resterait moins de neige mobilisable sur le massif... Risque d'avalanche stationnaire ou en légère baisse (rare avalanche humide, parfois volumineuse ?)...

Pour consulter la vigilance en cours, veuillez vous rendre sur le site <https://vigilance.meteofrance.fr/fr>

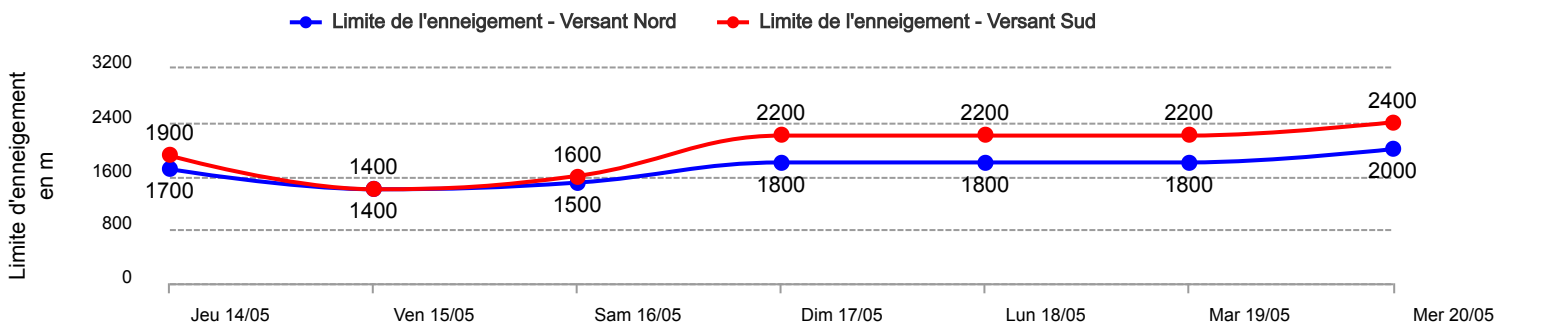
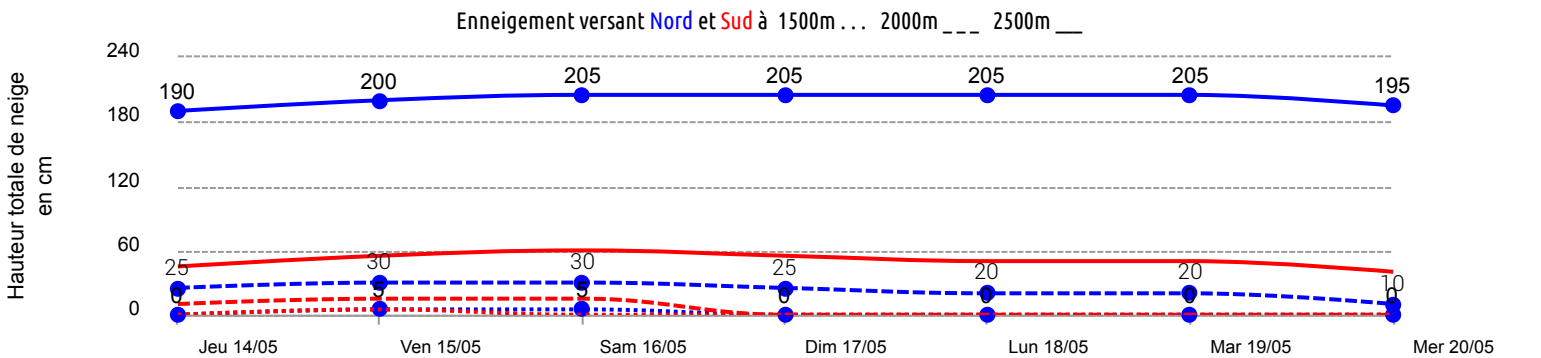


Conditions nivo-météo des 7 derniers jours

	jeu. 14/05				ven. 15/05				sam. 16/05				dim. 17/05				lun. 18/05				mar. 19/05				mer. 20/05			
	03h	09h	15h	21h	03h	09h	15h	21h	03h	09h	15h	21h	03h	09h	15h	21h	03h	09h	15h	21h	03h	09h	15h	21h	03h	09h	15h	21h
Météo																												
Vent (km/h)	40	45	50	40	35	20	20	35	30	30	20	15	10	20	35	20	20	25	35	25	20	20	25	20	25	35	35	25
à 3500m	→	→	→	↗	↗	↗	↘	↘	↘	↘	↘	↘	↘	↗	↗	↗	↗	↗	↗	↗	↗	↗	↗	↗	↗	↘	↘	↘
Vent (km/h)	20	25	25	15	15	20	10	5	10	5	10	5	10	10	30	10	10	15	25	15	10	10	20	10	15	25	25	15
à 2500m	↘	→	→	→	↘	→	↘	↘	↘	↘	→	→	←	↗	→	↗	↗	↗	→	↻	↘	→	↘	↘	↘	↘	↘	↘



Risque d'avalanche	jeu. 14/05	ven. 15/05	sam. 16/05	dim. 17/05	lun. 18/05	mar. 19/05	mer. 20/05



Pour consulter la vigilance en cours, veuillez vous rendre sur le site <https://vigilance.meteofrance.fr/fr>