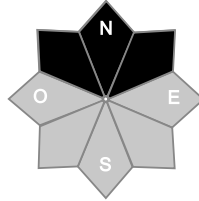
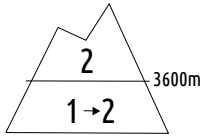




Estimation des risques pour le :

JEUDI 21 MAI

RARES INSTABILITÉS A TRES HAUTE ALTITUDE, ACTIVITÉ EN NEIGE HUMIDE



Au-dessus de 3600m indice de risque limité, plus bas indice faible évoluant en limité.

Départs spontanés : en neige humide en versants nord

Déclenchements provoqués : plaques résiduelles en large nord à très haute altitude.

Indices de risque : 5 très fort - 4 fort - 3 marqué - 2 limité - 1 faible -- En noir : les pentes les plus dangereuses

Stabilité du manteau neigeux

Situation avalancheuse typique :



neige humide



neige ventée

Déclenchements provoqués : instabilités en large versant nord au-dessus de 3600 m. Formées sous l'effet du vent de nord qui souffle assez fort à ces altitudes, elles sont plutôt identifiables dans la neige ventée, mais facilement déclençables par un seul skieur et peuvent générer des avalanches de taille petite à moyenne (taille 1 à 2). Plus bas, un skieur peut initier un départ de neige humide de taille 1 à 2.

Départs spontanés : peu probables au petit matin avec le bon regel nocturne. En journée, avalanches de neige humide au soleil, taille petite, rarement moyenne en versants nord de haute altitude entre 2800 et 3300 m environ. Le fort réchauffement de la masse d'air achève l'humidification des couches de neige successives tombées depuis le début du mois.

Qualité de la neige

Enneigement déficitaire à moyenne altitude, mais correct pour la saison en haute montagne, au-dessus de 2800/3000 m
Hauteurs de neige observées : 215 cm à la Nivôse des Écrins à 2970 m, 40 cm au Pré de Madame Carle à 1870 m.

Limite d'enneigement skiable : vers 2000/2100 m en versant nord, entre 2400 et 2800 m dans les autres orientations

État de la neige en surface : neige froide fortement durcie par le vent en nord raide d'altitude supérieure à 3200 m. Dans les autres orientations, neige déjà humidifiée, bon regel nocturne puis poursuite de l'humidification en journée

Aperçu météo pour le jeudi 21 mai

nuit

matin

après-midi

soir

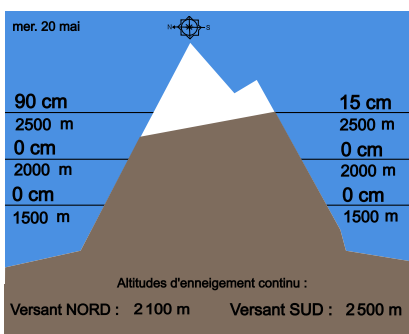


Sec, ensoleillé et chaud, mais vent de nord assez fort sur les plus hauts sommets

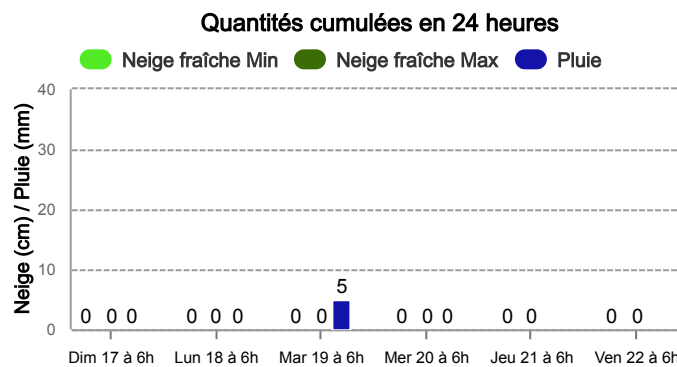
Pluie-Neige

Iso 0 °C	3 600 m	3 900 m	4 000 m	4 100 m
Vent 2000 m	↓ 15 km/h	↖ 10 km/h	↗ 15 km/h	↘ 5 km/h
Vent 3000 m	↘ 20 km/h	↓ 10 km/h	↗ 10 km/h	↘ 10 km/h

Épaisseur de neige hors-piste



Précipitations à 1800 m



Tendance du vendredi 22 mai



Indice de risque limité

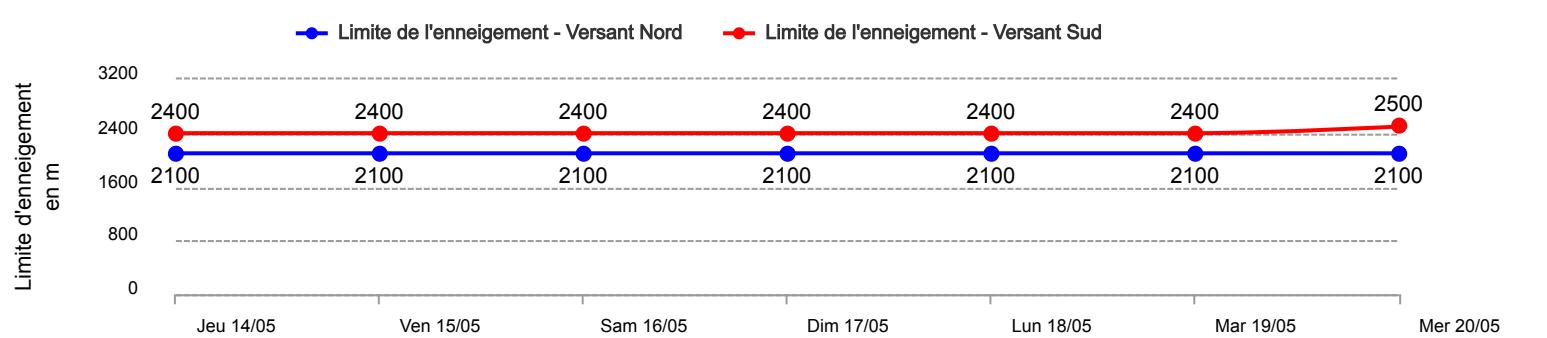
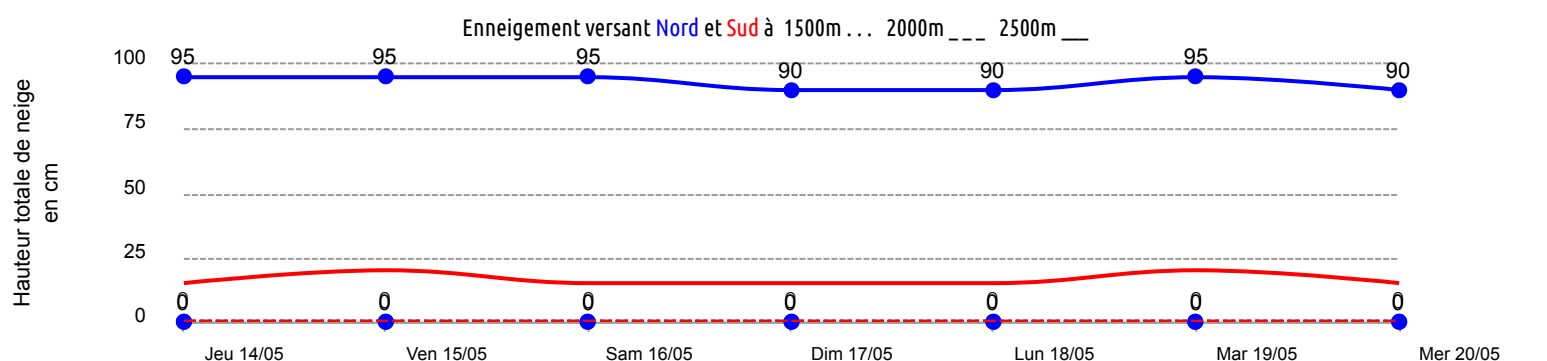

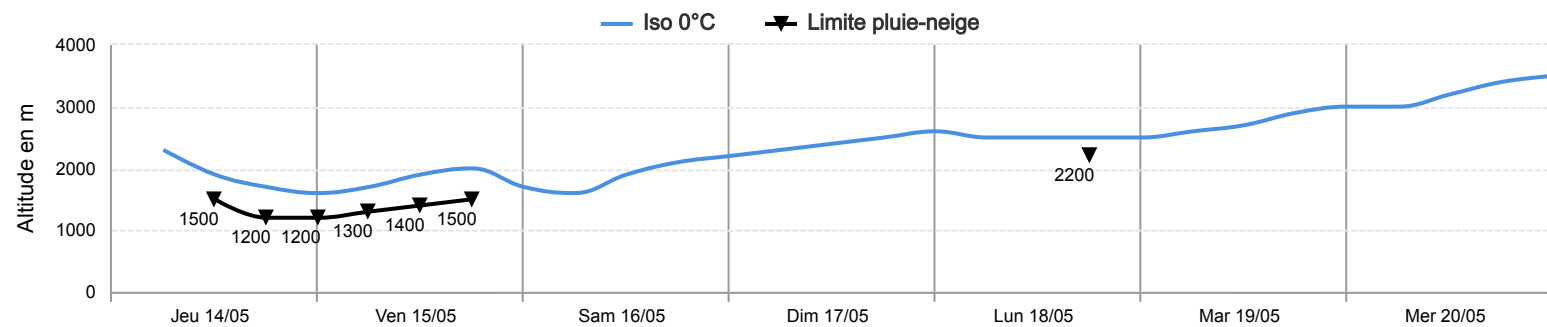
La masse d'air se réchauffe encore. Risque limité d'avalanche se cantonnant aux pentes nord de haute altitude

Pour consulter la vigilance en cours, veuillez vous rendre sur le site <https://vigilance.meteofrance.fr/fr>



Conditions nivo-météo des 7 derniers jours

	jeu. 14/05				ven. 15/05				sam. 16/05				dim. 17/05				lun. 18/05				mar. 19/05				mer. 20/05			
	03h	09h	15h	21h	03h	09h	15h	21h	03h	09h	15h	21h	03h	09h	15h	21h	03h	09h	15h	21h	03h	09h	15h	21h	03h	09h	15h	21h
Météo																												
Vent (km/h)	35	40	65	30	30	25	35	45	40	40	30	20	20	15	20	15	20	25	30	30	25	20	20	25	25	25	25	20
à 3000m																												
Vent (km/h)	25	30	55	20	15	20	30	35	30	35	30	15	5	15	25	10	10	15	30	25	20	15	15	20	20	20	25	15
à 2000m																												



Pour consulter la vigilance en cours, veuillez vous rendre sur le site <https://vigilance.meteofrance.fr/fr>