

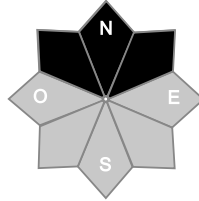
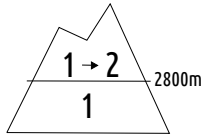


Rédigé le mercredi 20 mai 2026 à 15h

Estimation des risques pour le :

JEUDI 21 MAI

ACTIVITÉ EN NEIGE HUMIDE EN UBACS DE HAUTE ALTITUDE



Au-dessus de 2800m indice de risque faible évoluant en limité, plus bas indice faible.

Départs spontanés : en neige humide en versants nord au dessus de 2800 m

Déclenchements provoqués : en neige humide sous les skis

Indices de risque : 5 très fort - 4 fort - 3 marqué - 2 limité - 1 faible -- En noir : les pentes les plus dangereuses

Stabilité du manteau neigeux

Situation avalancheuse typique :



neige humide

Départs spontanés : peu probables au petit matin avec le bon regel nocturne. En journée, avalanches de neige humide au soleil, taille petite, rarement moyenne en versant nord de haute altitude, au-dessus de 2800 m environ. Le fort réchauffement de la masse d'air achève l'humidification des couches de neige successives tombées depuis le début du mois.

Déclenchements provoqués : le manteau neigeux est bien stabilisé. Les instabilités se situent en versants nord de haute altitude où les chutes de neige tombées depuis le début du mois ne sont pas entièrement humidifiées. Avalanches de taille petite à moyenne, déclenchables par un seul skieur.

Qualité de la neige

Enneigement déficitaire.

Hauteurs de neige observées : 22 cm à la Nivôse d'Orcières à 2280 m, 106 cm au-dessus de Prapic à 2500 m.

Limite d'enneigement skiable : vers 2200/2200 m en ubacs sur terrain favorable.

État de la neige en surface : manteau neigeux humidifié avec un bon regel nocturne et une poursuite de humidification en journée. On peut encore trouver le matin de la neige restée sèche dans les versants nord au-dessus de 3200 m environ.

Aperçu météo pour le jeudi 21 mai

nuit

matin

après-midi

soir



Sec, ensoleillé et chaud

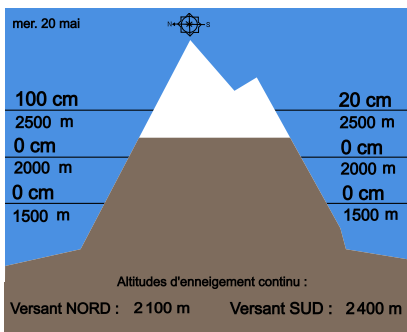
Pluie-Neige

Iso 0 °C 3 600 m 4 000 m 4 000 m 4 200 m

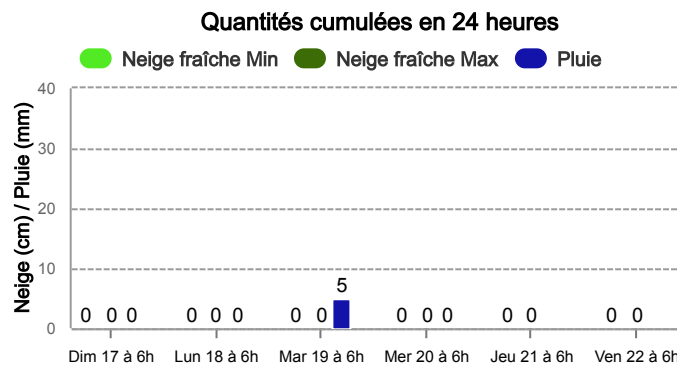
Vent 2000 m ↓ 10 km/h ↗ 10 km/h → 15 km/h ↖ 5 km/h

Vent 3000 m ↓ 20 km/h ↗ 10 km/h → 10 km/h ↘ 10 km/h

Épaisseur de neige hors-piste



Précipitations à 1800 m



Tendance du vendredi 22 mai



Indice de risque limité

La masse d'air se réchauffe encore. Risque limité d'avalanche se cantonnant aux pentes plein nord les plus élevées.

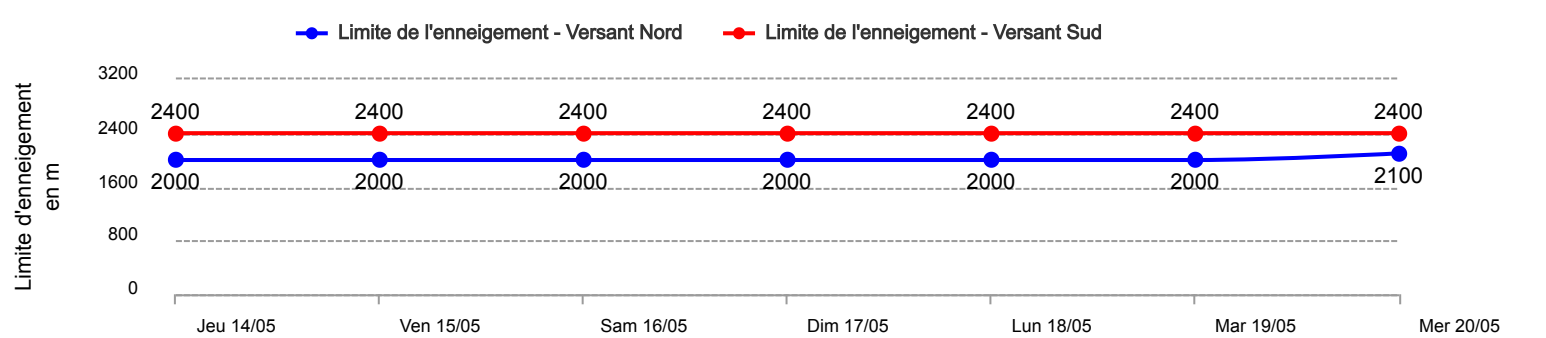
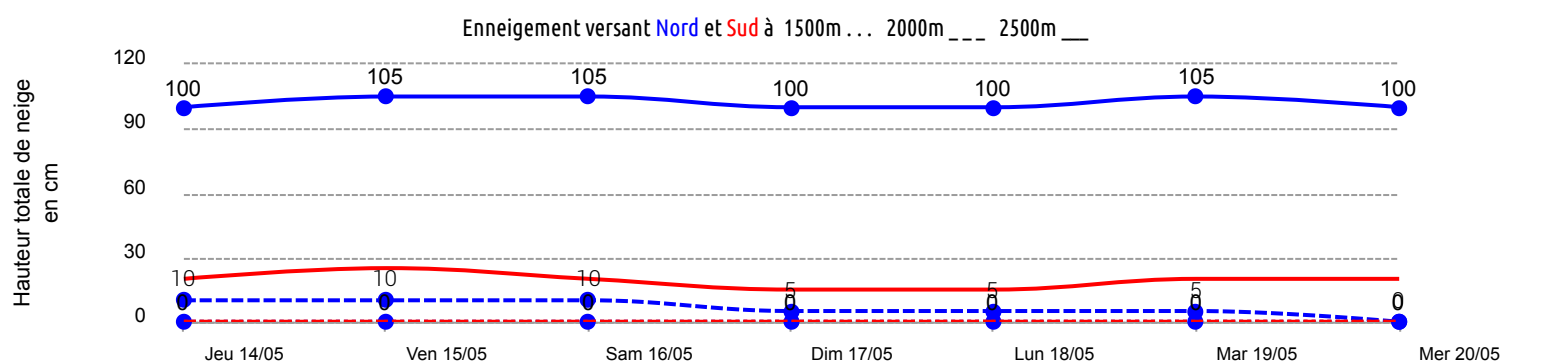
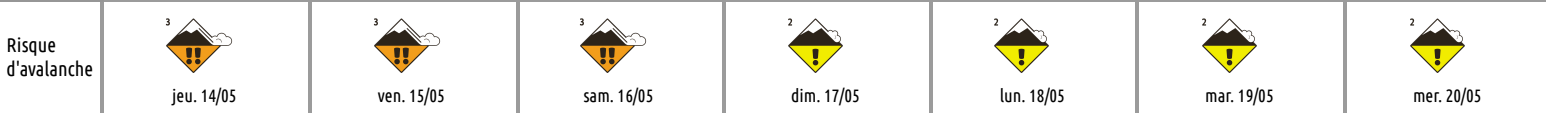

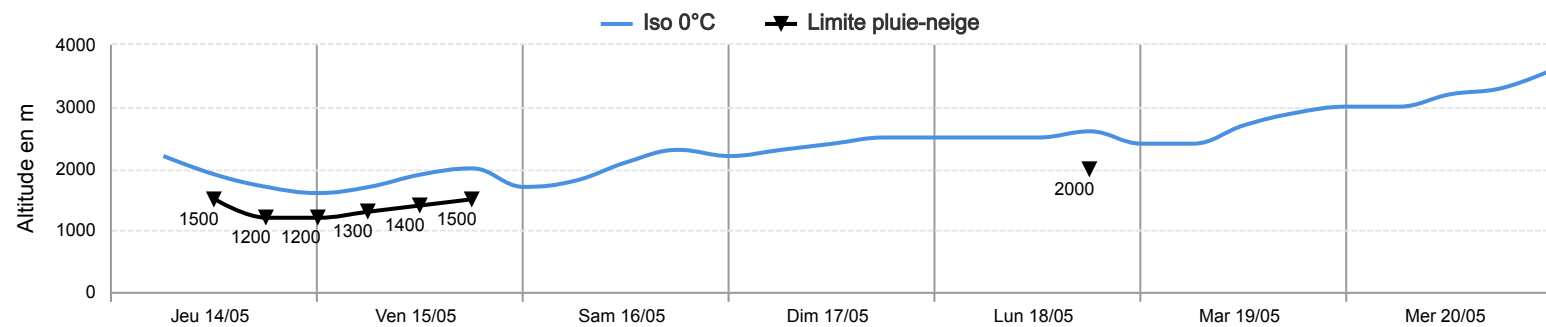
Pour consulter la vigilance en cours, veuillez vous rendre sur le site <https://vigilance.meteofrance.fr/fr>



Rédigé le mercredi 20 mai 2026 à 15h

Conditions nivo-météo des 7 derniers jours

	jeu. 14/05				ven. 15/05				sam. 16/05				dim. 17/05				lun. 18/05				mar. 19/05				mer. 20/05			
	03h	09h	15h	21h	03h	09h	15h	21h	03h	09h	15h	21h	03h	09h	15h	21h	03h	09h	15h	21h	03h	09h	15h	21h	03h	09h	15h	21h
Météo																												
Vent (km/h)	30	50	65	30	35	25	30	40	40	40	35	20	15	20	20	15	20	25	30	30	25	20	20	25	30	25	20	20
à 3000m	↘	→	→	↗	→	→	↘	↘	↘	↘	↘	↘	↘	↗	↗	↗	↗	↗	↗	↗	↗	↗	↘	↘	↘	↘	↘	↘
Vent (km/h)	20	30	55	20	15	20	30	25	20	25	25	10	5	10	20	5	5	15	25	25	20	10	20	20	25	20	20	10
à 2000m	↘	→	→	↗	→	↘	↘	↘	↘	↘	↘	↘	↘	↗	↗	↗	↗	↗	↗	↗	↘	↗	↘	↘	↘	↘	↘	↘



Pour consulter la vigilance en cours, veuillez vous rendre sur le site <https://vigilance.meteofrance.fr/fr>