

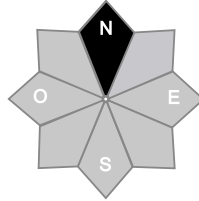
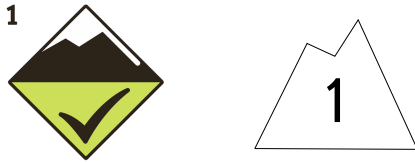


Rédigé le mercredi 20 mai 2026 à 15h

Estimation des risques pour le :

JEUDI 21 MAI

MANTEAU NEIGEUX BIEN STABILISÉ



Indice de risque faible.

Départs spontanés : rares en neige humide en ubacs de haute altitude

Déclenchements provoqués : rares et peu volumineux en neige humide

>2800 m

Indices de risque : 5 très fort - 4 fort - 3 marqué - 2 limité - 1 faible -- En noir : les pentes les plus dangereuses

Stabilité du manteau neigeux

Situation avalancheuse typique :



neige humide

Départs spontanés : peu probables au petit matin avec le bon regel nocturne. En journée, rares avalanches de neige humide au soleil, de petite taille en versants nord de haute altitude, au-dessus de 2800 m environ.

Déclenchements provoqués : le manteau neigeux est bien stabilisé. De rares instabilités se situent en versants nord de haute altitude où les chutes de neige tombées en début de mois ne sont pas entièrement humidifiées. Avalanches de taille petite, déclençables par un seul skieur.

Qualité de la neige

Enneigement déficitaire pour la période.

Limite d'enneigement skiable : vers 2200 m en ubacs bien protégés

État de la neige en surface : manteau neigeux en cycle printanier. Après un regel nocturne correct, reprise rapide d'une humidification qui gagne en profondeur et en altitude

Aperçu météo pour le jeudi 21 mai

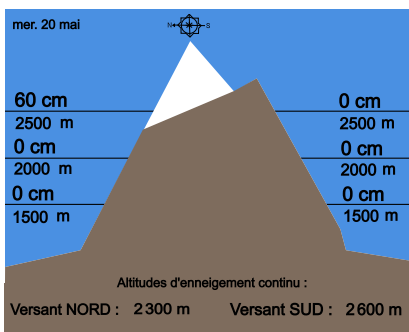


Sec, ensoleillé et chaud

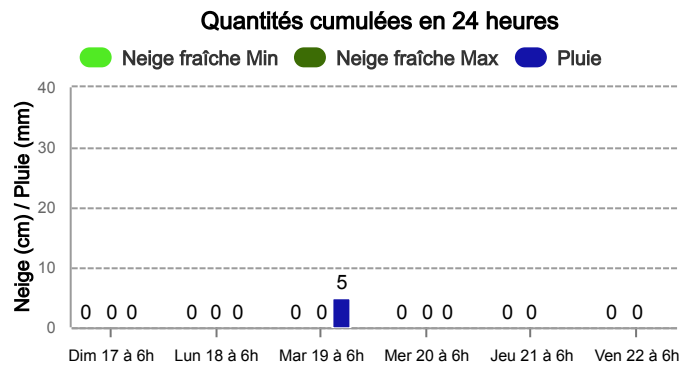
Pluie-Neige

Iso 0 °C	nuit	matin	après-midi	soir
	3 600 m	3 900 m	4 000 m	4 200 m
Vent 2000 m	← 10 km/h	↑ 15 km/h	↑ 25 km/h	↙ 10 km/h
Vent 3000 m	↘ 20 km/h	→ 15 km/h	→ 20 km/h	↘ 20 km/h

Épaisseur de neige hors-piste



Précipitations à 1800 m



Tendance du vendredi 22 mai



Indice de risque limité

La masse d'air se réchauffe encore. Risque limité d'avalanche se cantonnant aux pentes plein nord les plus élevées.

Pour consulter la vigilance en cours, veuillez vous rendre sur le site <https://vigilance.meteofrance.fr/fr>

Météo-France - 73 avenue de Paris, 94165 Saint-Mandé cedex - Contact : contact@meteo.fr

Bulletin neige & avalanches par téléphone au

0 892 68 10 20

Service 0,35 € / min + prix appel

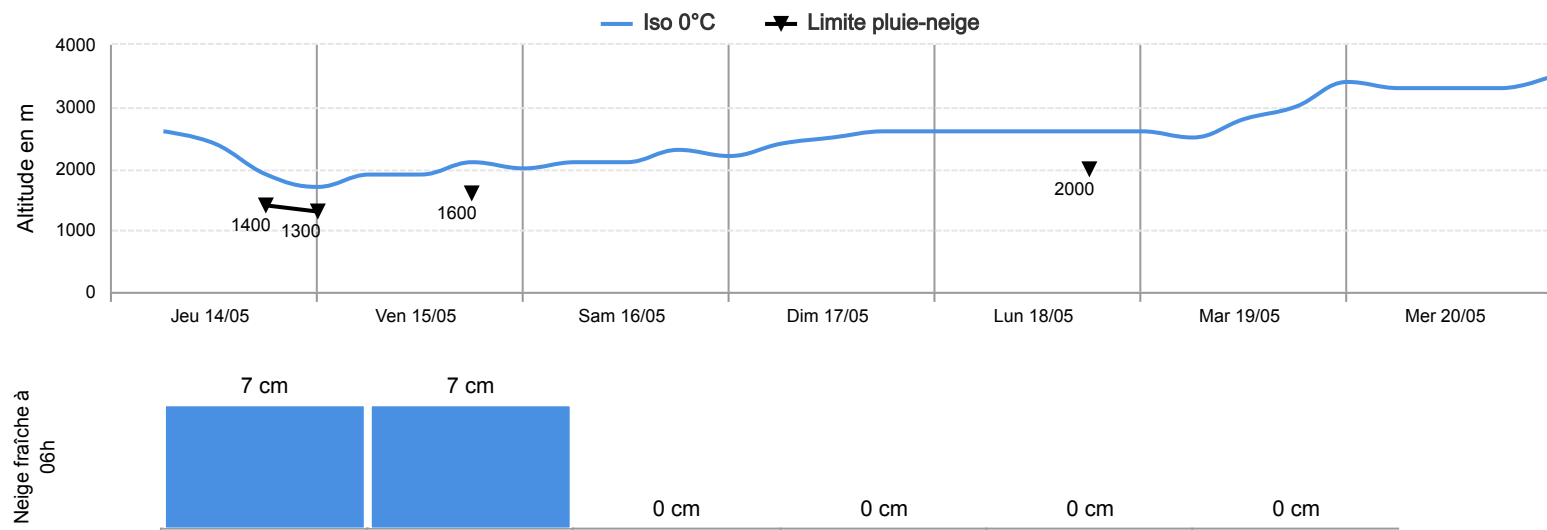
Rédigé par Météo-France avec la contribution des observateurs du réseau nivo-météorologiques. Partenariat : ANSM (Maires de Stations de Montagne), DSF (Domaines Skiables de France), ADSP (Directeurs de Pistes et de la Sécurité des Stations de Sports d'Hiver) et autres acteurs de la montagne.



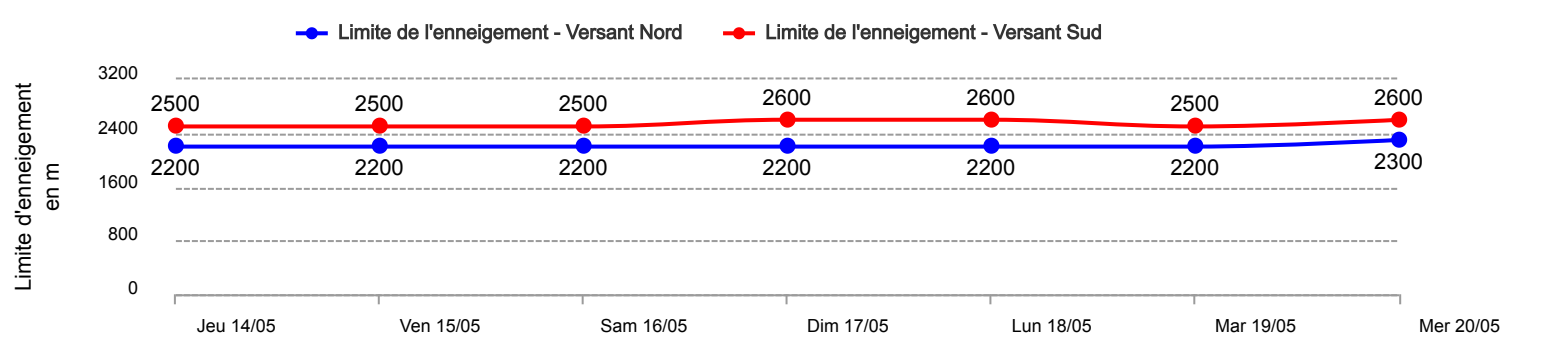
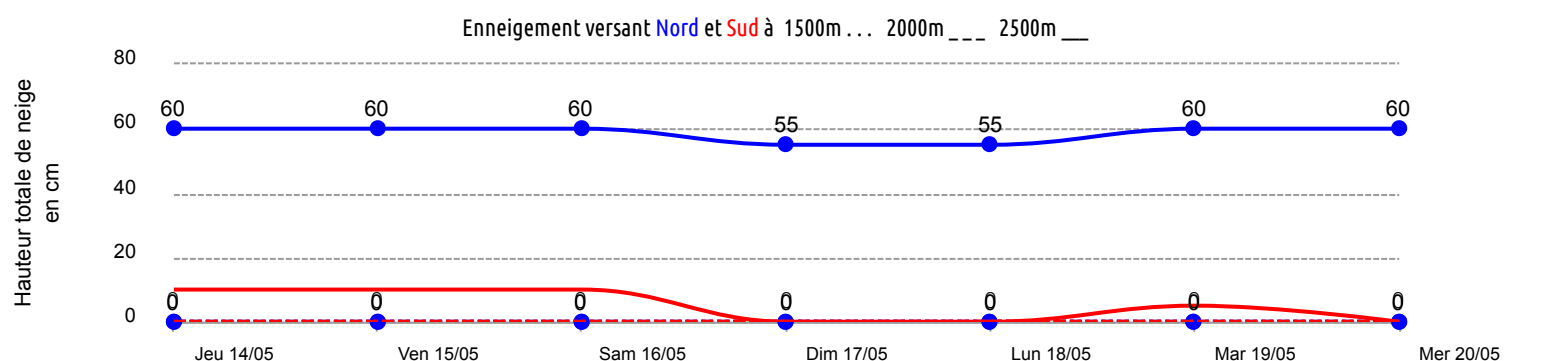
Rédigé le mercredi 20 mai 2026 à 15h

Conditions nivo-météo des 7 derniers jours

	jeu. 14/05				ven. 15/05				sam. 16/05				dim. 17/05				lun. 18/05				mar. 19/05				mer. 20/05			
	03h	09h	15h	21h	03h	09h	15h	21h	03h	09h	15h	21h	03h	09h	15h	21h	03h	09h	15h	21h	03h	09h	15h	21h	03h	09h	15h	21h
Météo																												
Vent (km/h)	50	55	70	50	45	30	35	50	50	45	25	15	20	25	25	20	20	30	35	35	30	20	25	30	35	30	30	20
à 3000m	↘	↘	↘	↘	↘	↘	↘	↘	↘	↘	↘	↘	↘	↘	↘	↘	↘	↘	↘	↘	↘	↘	↘	↘	↘	↘	↘	↘
Vent (km/h)	35	45	60	40	30	25	35	30	30	30	30	10	5	20	25	10	10	20	30	30	25	15	20	25	30	25	30	15
à 2000m	↘	↘	↘	↘	↘	↘	↘	↘	↘	↘	↘	↘	↘	↘	↘	↘	↘	↘	↘	↘	↘	↘	↘	↘	↘	↘	↘	↘



Risque d'avalanche	jeu. 14/05	ven. 15/05	sam. 16/05	dim. 17/05	lun. 18/05	mar. 19/05	mer. 20/05



Pour consulter la vigilance en cours, veuillez vous rendre sur le site <https://vigilance.meteofrance.fr/fr>