

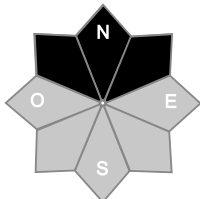
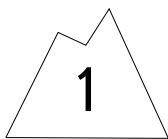


Rédigé le mercredi 20 mai 2026 à 16h

Estimation des risques pour le :

JEUDI 21 MAI

FORT REDOUX



Indice de risque faible.

Départs spontanés : rares départs en neige humide à cause du redoux.

Déclenchements provoqués : Peu probable à part en coupant une pente en neige pourrie.

Indices de risque : 5 très fort - 4 fort - 3 marqué - 2 limité - 1 faible -- En noir : les pentes les plus dangereuses

Stabilité du manteau neigeux

Situation avalancheuse typique :



neige humide

Départs spontanés : rares avalanches naturelles de neige humide à cause du redoux qui grimpe encore d'un cran en journée (isotherme 0 °C passe à 4000m) après un bon regel nocturne. Ces départs concernent les rares pentes non encore complètement purgées donnant des avalanches surtout petites Taille 1 L'activité sera plus faible dans les pentes ayant déjà bien chauffées les jours précédents soit en toutes altitudes en large secteur Sud.

Déclenchements provoqués :

- Coulées possible sous le skis en coupant une pente suffisamment raide en neige pourrie par le redoux. Déclenchant alors petites avalanches.

Autres : chute de corniches possibles, les ponts de neige sur les torrents sont fragiles.

Qualité de la neige

Enneigement : Déficitaire pour la saison à cause de la chaleur durablement excessive ce printemps. La chaleur estivale qui va s'installer durablement pour les jours à venir va siffler la fin de cette saison 25/26

Limite skiable : vers 2000 m en nord, 2300 m en sud en pente douce, bien plus haut en pente sud raide.

Qualité de la neige : Bon regel au réveil jeudi matin après une nuit claire. Neige de névé sous 2500m. Au dessus, neige de printemps bien portante puis rapidement bien humide avec la chaleur attendue. Plus haut que 2800/3000 et en plein Nord neige croutée le matin devenant humide/collante .

Aperçu météo pour le jeudi 21 mai

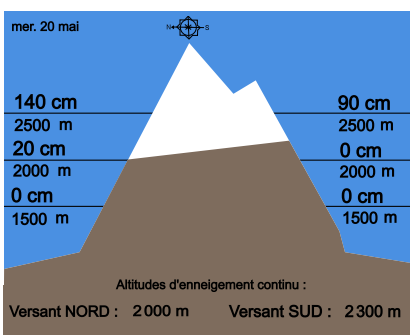


Ciel clair ou à peine voilé le matin, cumulus en journée. Avec le redoux qui gagne la chaleur devient remarquable pour la saison à toutes altitudes.

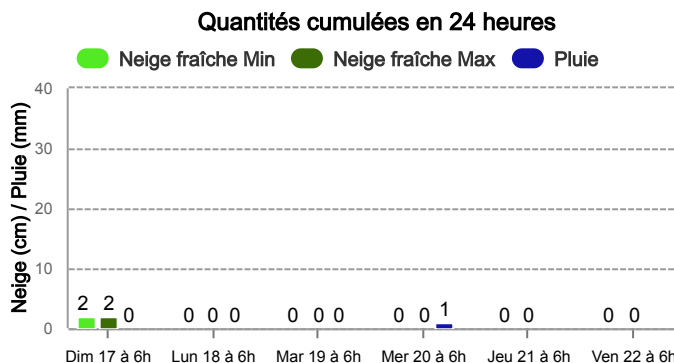
Pluie-Neige

Iso 0 °C	nuit	matin	après-midi	soir
	3 300 m	3 900 m	4 000 m	4 100 m
Vent 2000 m	← 10 km/h	↓ 5 km/h	↙ 5 km/h	← 0 km/h
Vent 3000 m	↓ 25 km/h	↓ 15 km/h	↓ 10 km/h	↓ 20 km/h

Épaisseur de neige hors-piste



Précipitations à 1800 m



Tendance du vendredi 22 mai



Indice de risque faible

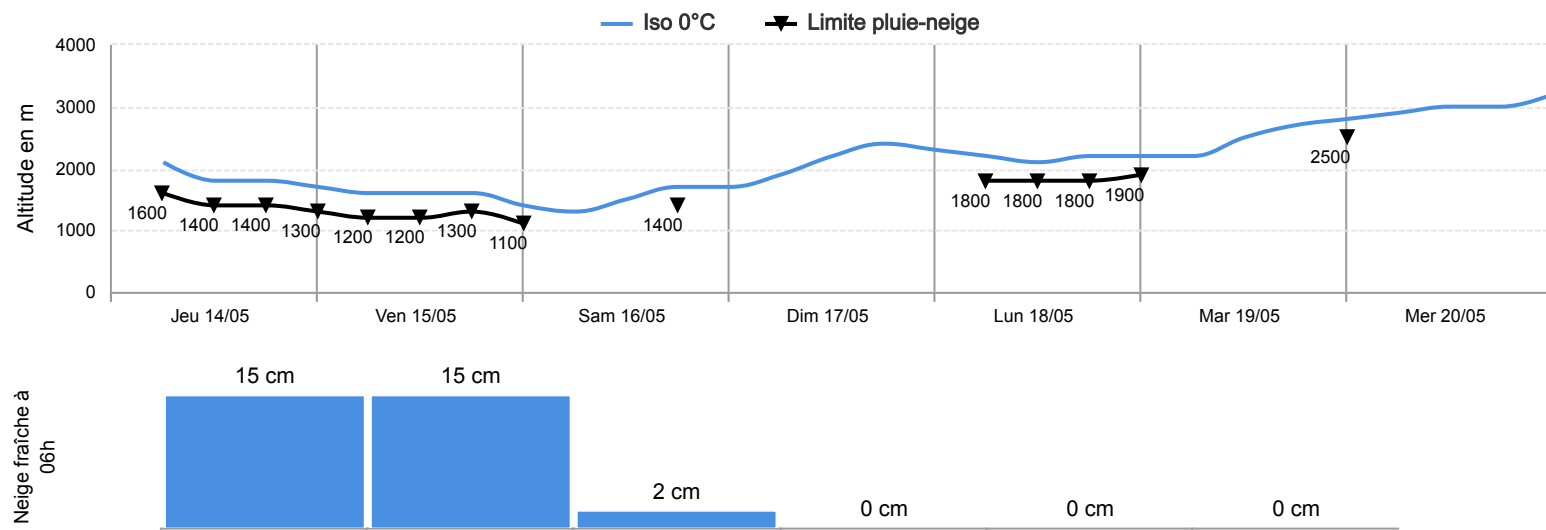
Beau et chaud: les dernières pentes en neige froide ne résisteront pas et vont s'humidifier comme partout ailleurs. Manteau de plus en plus stable avec de moins en moins d'avalanche humides au fil des jours à part à très haute altitude où il pourrait y avoir encore quelques avalanches de fond.

Pour consulter la vigilance en cours, veuillez vous rendre sur le site <https://vigilance.meteofrance.fr>

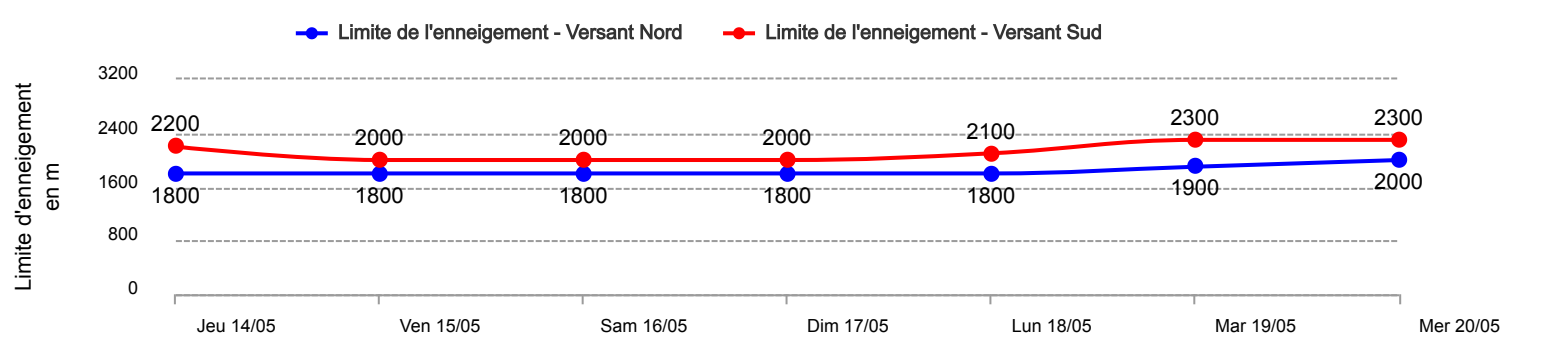
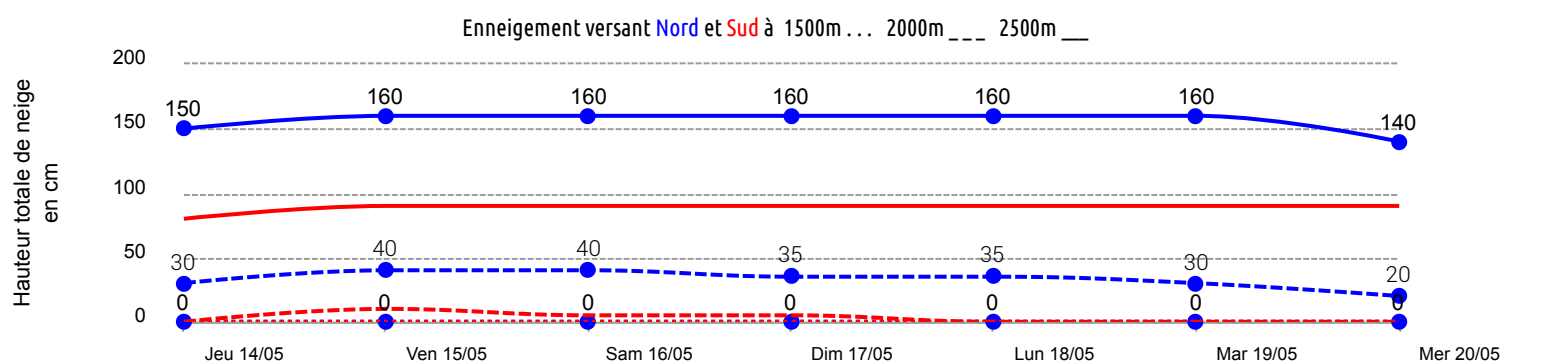


Conditions nivo-météo des 7 derniers jours

	jeu. 14/05				ven. 15/05				sam. 16/05				dim. 17/05				lun. 18/05				mar. 19/05				mer. 20/05			
	03h	09h	15h	21h	03h	09h	15h	21h	03h	09h	15h	21h	03h	09h	15h	21h	03h	09h	15h	21h	03h	09h	15h	21h	03h	09h	15h	21h
Météo																												
Vent (km/h)	40	40	35	35	25	25	35	35	30	30	25	15	10	15	25	30	25	30	30	30	30	30	30	30	25	25	35	25
à 3000m	→	→	→	↗	↗	→	↘	↘	↘	↻	↘	↘	↘	↗	↗	↗	↗	↗	↗	↘	→	↗	↘	↘	→	↘	↘	↘
Vent (km/h)	25	25	20	20	15	15	25	20	15	20	20	10	5	10	15	10	5	10	10	10	5	10	15	10	10	15	20	10
à 2000m	↗	↗	→	↗	↗	→	↘	↘	↘	↘	↘	↘	↗	→	↘	↗	↗	↗	→	→	→	→	→	→	↗	→	↘	↘



Risque d'avalanche	jeu. 14/05	ven. 15/05	sam. 16/05	dim. 17/05	lun. 18/05	mar. 19/05	mer. 20/05



Pour consulter la vigilance en cours, veuillez vous rendre sur le site <https://vigilance.meteofrance.fr/fr>