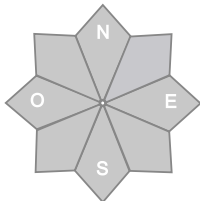
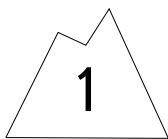




Estimation des risques pour le :

JEUDI 21 MAI

SEULEMENT QUELQUES NÉVÉS.



Indice de risque faible.

Départs spontanés : Peu probables.

Déclenchements provoqués : Peu probables.

Indices de risque : 5 très fort - 4 fort - 3 marqué - 2 limité - 1 faible -- En noir : les pentes les plus dangereuses

Stabilité du manteau neigeux

Situation avalancheuse typique :



neige humide

Départs spontanés :

Rares petites avalanches en neige humide encore possibles dans une pente raide encore enneigée dans les secteurs les plus hauts.

Déclenchements provoqués :

Le passage d'un skieur dans la neige très humide peut éventuellement favoriser un petit départ ponctuel dans une pente raide encore enneigée dans les secteurs les plus hauts.

Qualité de la neige

Enneigement : Le vert reprend le dessus dans la plupart des pentes après l'épisode hivernal de l'ascension, seulement quelques névés sont en place dans les secteurs les plus hauts du massif.

État de la neige : Quelques plaques de neige humide encore présentes dans les quelques secteurs les plus à l'abri du soleil. Ces plaques tendent à disparaître progressivement sous l'effet de la douceur ambiante.

Aperçu météo pour le jeudi 21 mai

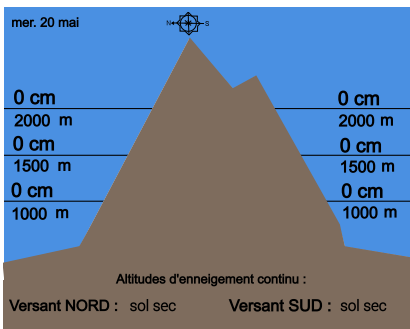
| nuit | matin | après-midi | soir |
|------|-------|------------|------|
| | | | |

Temps sec et bien ensoleillé tout au long de la journée, quelques passages nuageux d'altitude. De plus en plus chaud.

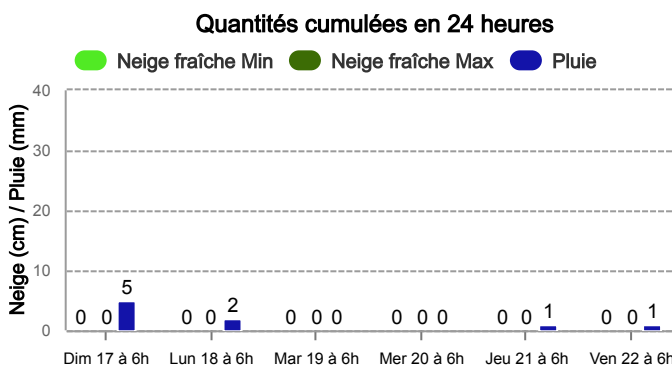
Pluie-Neige

| Iso 0 °C | 4100 m | 4000 m | 4100 m | 4000 m |
|-------------|-----------|-----------|-----------|-----------|
| Vent 1000 m | ↑ 15 km/h | ↑ 30 km/h | ↗ 15 km/h | ↖ 10 km/h |
| Vent 2000 m | ↑ 30 km/h | ↑ 35 km/h | ↗ 30 km/h | ↑ 20 km/h |

Épaisseur de neige hors-piste



Précipitations à 1800 m



Tendance du vendredi 22 mai



Indice de risque faible

Risque stationnaire.

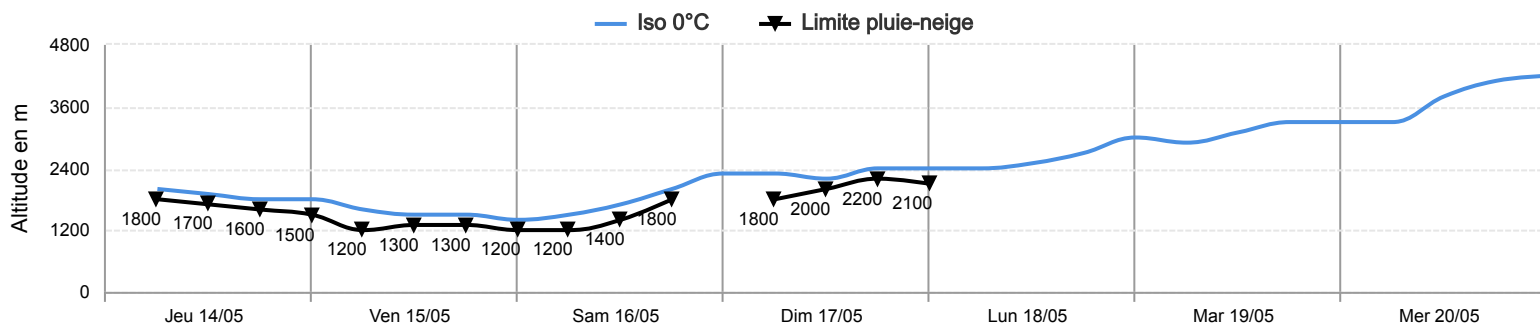
Pour consulter la vigilance en cours, veuillez vous rendre sur le site <https://vigilance.meteofrance.fr/fr>



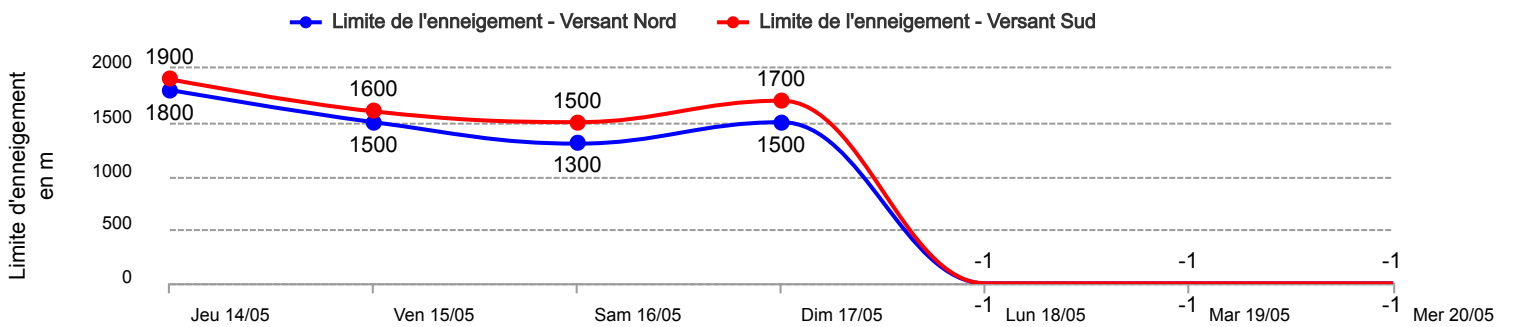
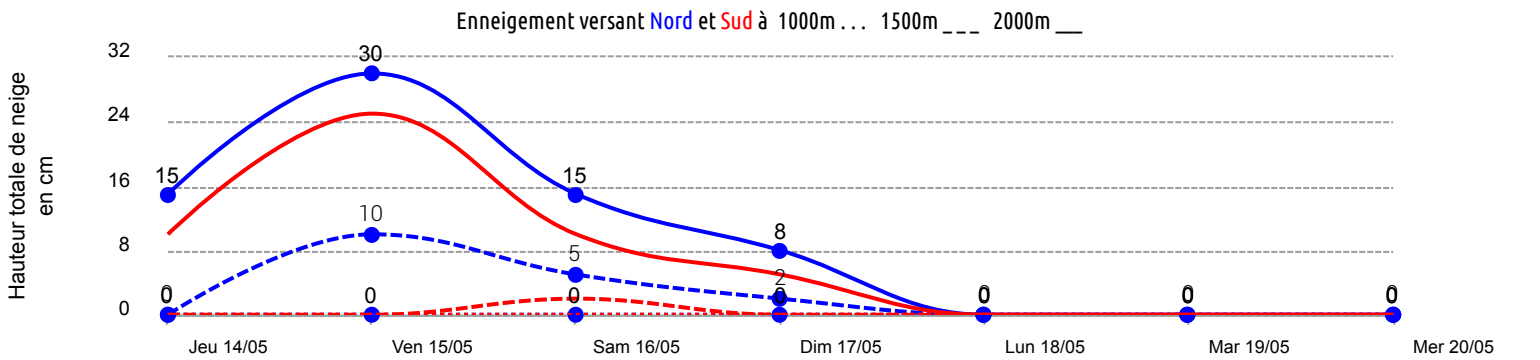
Rédigé le mercredi 20 mai 2026 à 16h

Conditions nivo-météo des 7 derniers jours

| | jeu. 14/05 | | | | ven. 15/05 | | | | sam. 16/05 | | | | dim. 17/05 | | | | lun. 18/05 | | | | mar. 19/05 | | | | mer. 20/05 | | | |
|-------------|------------|-----|-----|-----|------------|-----|-----|-----|------------|-----|-----|-----|------------|-----|-----|-----|------------|-----|-----|-----|------------|-----|-----|-----|------------|-----|-----|-----|
| | 03h | 09h | 15h | 21h | 03h | 09h | 15h | 21h | 03h | 09h | 15h | 21h | 03h | 09h | 15h | 21h | 03h | 09h | 15h | 21h | 03h | 09h | 15h | 21h | 03h | 09h | 15h | 21h |
| Météo | | | | | | | | | | | | | | | | | | | | | | | | | | | | |
| Vent (km/h) | 60 | 60 | 80 | 80 | 50 | 50 | 50 | 40 | 45 | 35 | 35 | 25 | 25 | 20 | 20 | 20 | 25 | 30 | 30 | 30 | 45 | 40 | 25 | 15 | 25 | 25 | 25 | 20 |
| à 2000m | → | → | → | → | → | → | → | → | → | → | → | → | → | → | → | → | → | → | → | → | → | → | → | → | → | → | → | → |
| Vent (km/h) | 35 | 35 | 40 | 40 | 35 | 30 | 40 | 25 | 25 | 30 | 30 | 10 | 10 | 15 | 15 | 10 | 5 | 15 | 20 | 20 | 25 | 25 | 20 | 10 | 10 | 15 | 15 | 10 |
| à 1000m | → | → | → | → | → | → | → | → | → | → | → | → | → | → | → | → | → | → | → | → | → | → | → | → | → | → | → | → |



| Risque d'avalanche | jeu. 14/05 | ven. 15/05 | sam. 16/05 | dim. 17/05 | lun. 18/05 | mar. 19/05 | mer. 20/05 |
|--------------------|------------|------------|------------|------------|------------|------------|------------|
| | | | | | | | |



Pour consulter la vigilance en cours, veuillez vous rendre sur le site <https://vigilance.meteofrance.fr/fr>